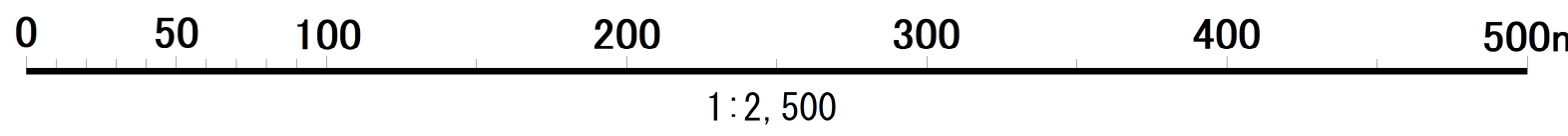


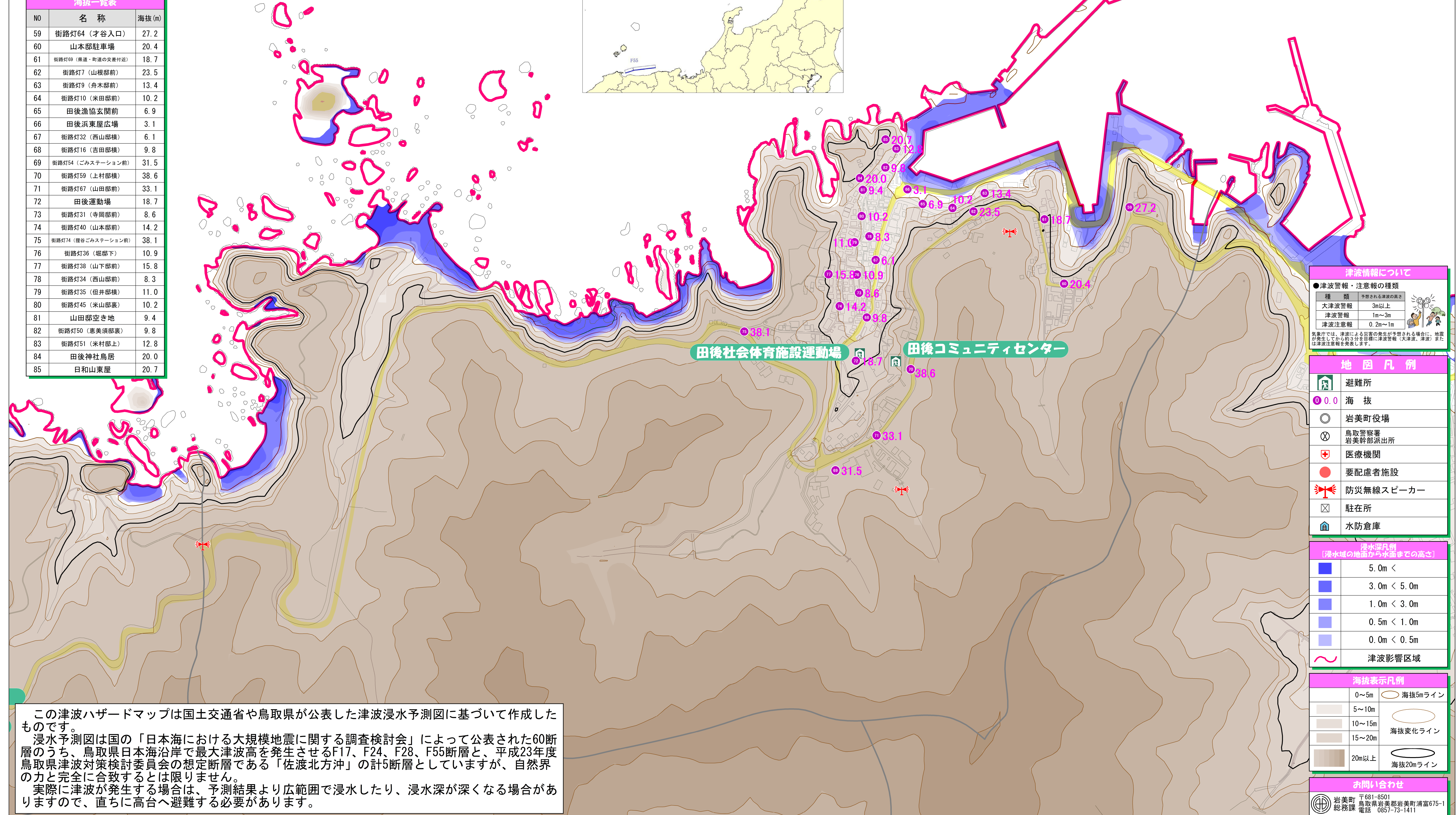
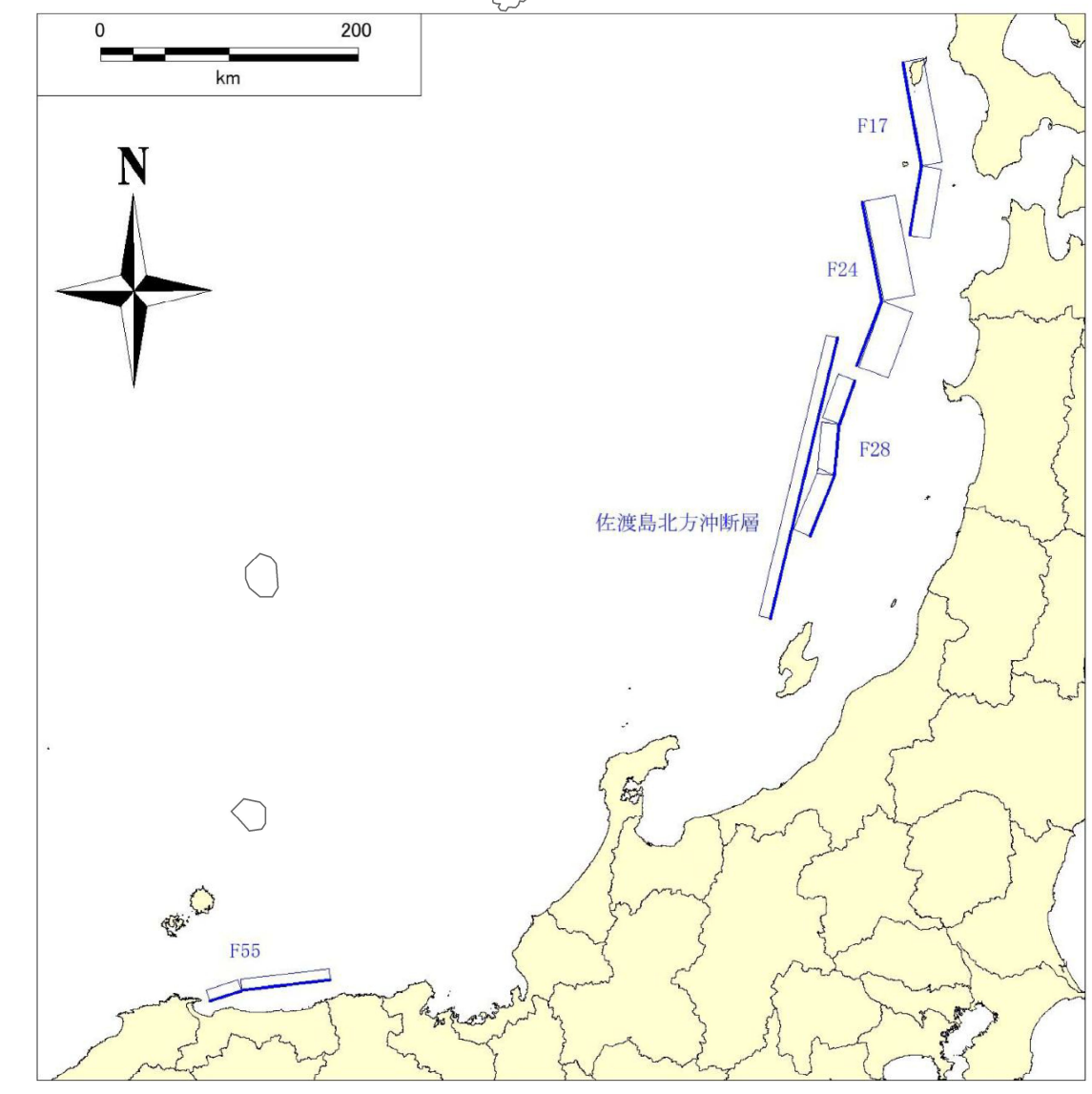
# 岩美町 津波ハザードマップ 田後地区



地震が起きたら、  
すぐ高台へ避難！



海拔一覧表		
NO	名称	海拔(m)
59	街路灯64 (才谷入口)	27.2
60	山本邸駐車場	20.4
61	街路灯69 (県道・町道の交差点付近)	18.7
62	街路灯7 (山根邸前)	23.5
63	街路灯9 (舟木邸前)	13.4
64	街路灯10 (米田邸前)	10.2
65	田後漁協玄関前	6.9
66	田後浜東屋広場	3.1
67	街路灯32 (西山邸横)	6.1
68	街路灯16 (吉田邸横)	9.8
69	街路灯54 (ごみステーション前)	31.5
70	街路灯59 (上村邸横)	38.6
71	街路灯67 (山田邸前)	33.1
72	田後運動場	18.7
73	街路灯31 (寺岡邸前)	8.6
74	街路灯40 (山本邸前)	14.2
75	街路灯74 (霞谷ごみステーション前)	38.1
76	街路灯36 (堀邸下)	10.9
77	街路灯38 (山下邸前)	15.8
78	街路灯34 (西山邸前)	8.3
79	街路灯35 (但井邸横)	11.0
80	街路灯45 (米山邸裏)	10.2
81	山田邸空地	9.4
82	街路灯50 (恵美須邸裏)	9.8
83	街路灯51 (米村邸上)	12.8
84	田後神社鳥居	20.0
85	日和山東屋	20.7



### 津波情報について

●津波警報・注意報の種類

種類	予想される津波の高さ
大津波警報	3m以上
津波警報	1m～3m
津波注意報	0.2m～1m

気象庁では、津波による災害の発生が予想される場合に、地震が発生してから約3分を目途に津波警報（大津波、津波）または津波注意報を発表します。

### 地図凡例

	避難所
	0.0 海拔
	岩美町役場
	鳥取警察署 岩美幹部派出所
	医療機関
	要配慮者施設
	防災無線スピーカー
	駐在所
	水防倉庫

### 浸水深凡例

〔浸水域の地面から水面までの高さ〕

	5.0m <
	3.0m < 5.0m
	1.0m < 3.0m
	0.5m < 1.0m
	0.0m < 0.5m
	津波影響区域

### 海拔表示凡例

	0~5m		海抜5mライン
	5~10m		海抜変化ライン
	10~15m		海抜変化ライン
	15~20m		海抜変化ライン
	20m以上		海抜20mライン

### お問い合わせ

〒681-8501 岩美町 鳥取県岩美郡岩美町浦富675-1  
総務課 電話 0857-73-1411

この津波ハザードマップは国土交通省や鳥取県が公表した津波浸水予測図に基づいて作成したものです。  
浸水予測図は国の「日本海における大規模地震に関する調査検討会」によって公表された60断層のうち、鳥取県日本海沿岸で最大津波高を発生させるF17、F24、F28、F55断層と、平成23年度鳥取県津波対策検討委員会の想定断層である「佐渡北方沖」の計5断層としていますが、自然界の力と完全に合致するとは限りません。  
実際に津波が発生する場合は、予測結果より広範囲で浸水したり、浸水深が深くなる場合がありますので、直ちに高台へ避難する必要があります。